



LA SOSTENIBILITÀ
NELLA VITIVINICOLTURA IN ITALIA
INDICATORE TERRITORIO



MINISTERO DELL'AMBIENTE
E DELLA TUTELA DEL TERRITORIO E DEL MARE

OPERA



RESEARCH CENTER

Elisa Novelli, PhD
Centro di ricerca OPERA
Università Cattolica del Sacro Cuore
elisa.novelli@unicatt.it

www.viticolturasostenibile.org



LA SOSTENIBILITÀ
NELLA VITIVINICOLTURA
IN ITALIA



www.viticulturasostenibile.org



V.I.V.A. SUSTAINABLE WINE



TERRITORIO



ARIA



VIGNETO



ACQUA



MINISTERO DELL'AMBIENTE
E DELLA TUTELA DEL TERRITORIO E DEL MARE





1. L'azienda accede con le proprie credenziali al sito www.viticolturasostenibile.org

2. LOGIN

3. Attraverso la sezione “AZIENDE”, accede direttamente alla compilazione dell'indicatore





LA SOSTENIBILITÀ
NELLA VITIVINICOLTURA
IN ITALIA

OGGI


TENUTA

Informatica ambientale S.r.l.

Sede legale: Via Pacini, 62

20131 Milano (MI) Italia

<http://www.iambientale.it> - info@iambientale.it

 Dati strutturali

 Elimina

Indicatori



TERRITORIO
2015



Prodotti



Collepiano

DOCG Sagrantino di Montefalco
100% Sagrantino





 Apri


NO
IMAGE
AVAILABLE

Product Due



 Apri

 Azienda

 Aggiungi Prodotto



LA SOSTENIBILITÀ
NELLA VITIVINICOLTURA
IN ITALIA

OGGI

Indicatori



TERRITORIO
2015





LA SOSTENIBILITÀ
NELLA VITIVINICOLTURA
IN ITALIA



MINISTERO DELL'AMBIENTE
E DELLA TUTELA DEL TERRITORIO E DEL MARE

OPERA
RESEARCH CENTER

[I miei dati](#)

[HOME](#) [AZIENDE](#) [GESTIONE](#) [LOGOUT](#)

INDICATORE TERRITORIO - INFORMATICA AMBIENTALE S.R.L. [2015]

Elenco di controllo dei requisiti per indicatore Territorio

+

1. Sezione Biodiversità

+

2. Sezione Società

+

3. Sezione Economia

←

Indietro

▶

Inizio

→

Continua

Social  



LA SOSTENIBILITÀ
NELLA VITIVINICOLTURA
IN ITALIA

OGGI



LA SOSTENIBILITÀ
NELLA VITIVINICOLTURA
IN ITALIA



MINISTERO DELL'AMBIENTE
E DELLA TUTELA DEL TERRITORIO E DEL MARE

[I miei dati](#)



[HOME](#)

[AZIENDE](#)

[GESTIONE](#)

[LOGOUT](#)

INDICATORE TERRITORIO – INFORMATICA AMBIENTALE S.R.L. [2015]

Elenco di controllo dei requisiti per indicatore Territorio

— 1. Sezione Biodiversità

- REQUISITO 1: L'azienda ha evidenza di programmi/attività volti alla gestione dell'ecosistema?
- REQUISITO 2: L'azienda gestisce e protegge i boschi eventualmente presenti?
- REQUISITO 3: L'azienda gestisce le zone vegetate eventualmente presenti?
- REQUISITO 4: L'azienda mantiene l'inerbimento interfilare, e nei bordi campo, strade?
- REQUISITO 5: L'azienda attua la gestione dei corpi idrici superficiali?
- REQUISITO 6: L'azienda valorizza e protegge l'ecosistema?
- REQUISITO 7: L'azienda ha evidenza di programmi/attività volti alla gestione della risorsa paesaggio?
- REQUISITO 8: Nella costruzione di nuovi stabili e di nuove strade si valuta sempre l'impatto visivo che essi avranno sul paesaggio?
- REQUISITO 9: Nella progettazione e gestione dell'illuminazione notturna si valuta sempre l'impatto visivo che essa potrà avere sul territorio?
- REQUISITO 10: Le aree da destinare a vigneti vengono definite con un attento studio?
- REQUISITO 11: Si contrasta l'abbandono dei territori rurali recuperando e ristrutturando edifici ed infrastrutture rurali preesistenti?



MINISTERO DELL'AMBIENTE
E DELLA TUTELA DEL TERRITORIO E DEL MARE






HOME AZIENDE GESTIONE **LOGOUT**

Requisito: 1 di 31

1. Sezione biodiversità

 **REQUISITO 1: L'azienda ha evidenza di programmi/attività volti alla gestione dell'ecosistema?**

☐ No
☒ Non applicabile (qualora l'azienda non abbia vigneti)
☐ Sì

☐ Descrizione del sito aziendale e dei singoli vigneti con particolare relazione alla presenza di zone sensibili e ad alto valore naturalistico (corpi idrici, boschi)
☐ L'azienda possiede un piano di azione scritto, volto a mantenere/migliorare la condizione dell'ecosistema e della biodiversità;
☐ Le persone identificate come "responsabili" hanno idonea competenza e/o hanno ricevuto idonea

DESCRIZIONE INTERVENTO

Test Descrizione
Intervento

A

B

Selezionare una delle opzioni di risposta previste (sezione A), nel riquadro sottostante è possibile inserire delle note (sezione B)



Qualora l'utente
avesse la
necessità di
maggiore
chiarezza, sotto
ad ogni requisito
vi è un sezione
di
aiuto alla
compilazione
(sezione C).

Definizioni:

- ☐ Ecosistema: è l'insieme degli organismi viventi e delle sostanze non viventi con le quali i primi stabiliscono uno scambio di materiali e di energia, in un'area delimitata, per es. un lago, un prato, un bosco, ecc.
- ☐ Biodiversità: per biodiversità entro un determinato ambiente si intende la varietà di organismi viventi in esso presenti.
- ☐ Aree ad alto valore naturalistico: aree in cui l'agricoltura mantiene o contribuisce a un alto livello di biodiversità.
- ☐ Programmi/attività volti alla gestione dell'ecosistema:
 - ☐ Descrizione del sito aziendale e dei singoli vigneti con particolare relazione alla presenza di zone sensibili e ad alto valore naturalistico (corpi idrici, boschi);
 - ☐ L'azienda possiede un piano di azione scritto, volto a mantenere/migliorare la condizione dell'ecosistema e della biodiversità;
 - ☐ Le persone identificate come "responsabili" hanno idonea competenza e/o hanno ricevuto idonea formazione.

Modalità di calcolo:

- ☐ L'azienda identifica i programmi/azioni sopraindicati volti alla gestione dell'ecosistema.

Evidenze/origine dei dati:

- ☐ Politiche aziendali
- ☐ Programmi organizzativi
- ☐ Mappe catastali
- ☐ Cartografia GIS
- ☐ Organigrammi del personale aziendale e relativi mansionari

C

← Indietro

☰ Elenco dei requisiti

💾 Salva

→ Avanti



LA SOSTENIBILITÀ NELLA VITIVINICOLTURA IN ITALIA

Risposta

Note

Documentazione

Chiarimenti e definizioni



REQUISITO 3: L'azienda gestisce le zone vegetate eventualmente presenti?

(zone vegetate = zone con piante isolate, ossia piante su una superficie inferiore ai 5000 m², e/o con altezza media inferiore ai 5 m, e/o gruppi di siepi, cespugli)

- ☐ No
☐ Non applicabile (qualora l'azienda non abbia zone vegetate)
☐ Sì
- ☐ L'azienda ha operato in modo da proteggere le zone vegetate eventualmente presenti con una fascia tampone;
☐ L'azienda ha operato in modo da non ridurre l'estensione delle superfici vegetate negli ultimi 30 anni in modo significativo (>30%) a seguito impianti di nuovi vigneti.

DESCRIZIONE INTERVENTO

Ai fini della verifica ispettiva si allegano i seguenti documenti:

- ☐ Dati amministrativi per contributi su misure agroambientali
☐ Immagini satellitari
☐ Catasto agrario
☐ Catasto aziendale
☐ Altro

Ai fini della verifica ispettiva è necessario almeno

- ☐ dimostrare di proteggere le zone vegetate eventualmente presenti sulla superficie aziendale con una fascia tampone (zona non coltivata, non sono rilevanti al fine del soddisfacimento le dimensioni della fascia tampone, o la modalità di gestione della fascia tampone). Pertanto in fase di ispezione verranno verificate fotografie, foto satellitari, o web-gis della superficie aziendale, oppure si procederà con ispezione visiva delle zone vegetate e della relativa fascia tampone.
☐ negli ultimi 30 anni la superficie aziendale ricoperta da zone vegetate non deve avere avuto riduzioni significative (sono considerate significative le riduzioni di più del 30% della superficie boschiva). Pertanto in fase di ispezione verranno verificate le variazioni delle dimensioni delle superfici vegetate, rispetto a quelle vitate negli anni. (Informazioni che possono essere ottenute dal catasto agrario, e/o da altri dati amministrativi).

Definizioni:

- ☐ Piante isolate: Piante su una superficie inferiore ai 5000 m², e/o con altezza media inferiore ai 5 m, e/o gruppi di siepi, cespugli
☐ Fascia tampone: aree o strisce di terra mantenute sotto una copertura vegetale permanente.
☐ Specie autoctone: specie che si sono originate ed evolute nel territorio in cui si trovano o che vi sono immigrate autonomamente da lungo tempo stabilendosi popolazioni che si autosostentano.

Modalità di calcolo:

L'azienda:

- ☐ Protegge le zone vegetate eventualmente presenti con una fascia tampone;
☐ Negli ultimi 30 anni non si è ridotta in modo significativo (>30%) l'estensione di zone vegetate presenti sulla superficie aziendale, a seguito impianti di nuovi vigneti.

Evidenze/origine dei dati:

- ☐ Dati amministrativi per contributi su misure agroambientali
☐ Foto satellitari
☐ Catasto agrario e/o catasto aziendale

[Indietro](#)

[Elenco dei requisiti](#)

[Salva](#)

[Avanti](#)



Definizioni:

☐ Infrastrutture e servizi di pubblica utilità: Impianti (ad esempio, impianti per la fornitura d'acqua, strade, scuole o ospedali) costruiti principalmente per fornire un servizio pubblico o beni di uso pubblico, piuttosto che con scopi commerciali e attraverso i quali l'organizzazione non cerchi di ottenere benefici economici diretti.

Modalità di calcolo:

L'azienda:

☐ Identifica gli investimenti effettuati in infrastrutture e/o servizi di "pubblica utilità", attraverso impegni commerciali, donazioni di prodotti/servizi, attività pro-bono.

Evidenze/origine dei dati:

☐ Programmi

[Indietro](#) [Elenco dei requisiti](#) [Salva](#) [Calcola](#)

HOME AZIENDE GESTIONE [LOGOUT](#)

INDICATORE TERRITORIO

Tenuta: Informatica ambientale S.r.l. [2015]

Report

Ultimo report generato

Non ci sono dati da visualizzare

[← Tenuta](#)

Nuovo report

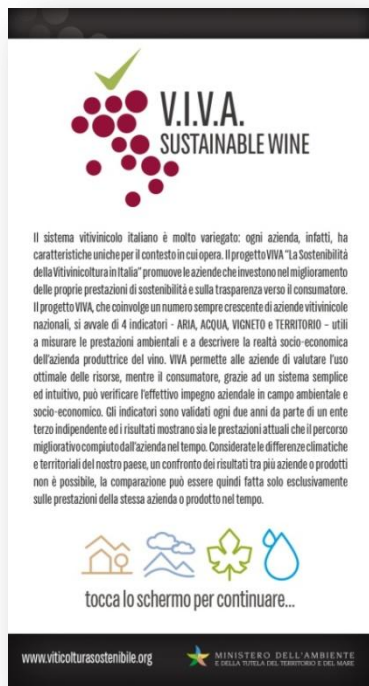
[Nuovo Report](#)

Social  

- Report generato in automatico modificabile
- Elenco dei documenti da presentare all'ente certificatore



LA SOSTENIBILITÀ
NELLA VITIVINICOLTURA
IN ITALIA





LA SOSTENIBILITÀ
NELLA VITIVINICOLTURA IN ITALIA



MINISTERO DELL'AMBIENTE
E DELLA TUTELA DEL TERRITORIO E DEL MARE

OPERA



RESEARCH CENTER

Elisa Novelli, PhD
Centro di ricerca OPERA
Università Cattolica del Sacro Cuore
elisa.novelli@unicatt.it

www.viticolturasostenibile.org